



МСК-43, зона 2

Масштаб 1:500


Условные обозначения:




Характерная точка границы земельного участка, сведения ЕГРН о которой соответствуют требованиям, установленным в соответствии с частью 13 статьи 22 Федерального закона от 13 июля 2015 г. N 218-ФЗ "О государственной регистрации недвижимости"




Характерная точка границы земельного участка, сведения о которой отсутствуют в ЕГРН, местоположение которой определено при кадастровых работах (новая характерная точка)




Надписи номеров существующих характерных точек в ЕГРН



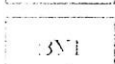
Надписи номеров вновь образованных характерных точек (межевые знаки)



Часть границы, местоположение которой определено при выполнении кадастровых работ



Часть границы, сведения ЕГРН о которой позволяют однозначно определить ее положение на местности



Надписи вновь образованного земельного участка